




 Linea\_Expropiacion\_AP9

 Estructuras

 Juntas

<div><div>MINISTERIO DE FOMENTO</div></div> <div><div>SECRETARÍA DE ESTADO DE TRANSPORTES E INFRAESTRUCTURAS</div><div>SECRETARÍA GENERAL DE INFRAESTRUCTURAS</div><div>DIRECCIÓN GENERAL DE CARRETERAS</div></div>	<div>CONCESIONARIA</div> <div><div>AUTOPISTAS DEL ATLÁNTICO</div><div>Concesionaria Española, S.A.</div></div> <div></div>	<div>EL INGENIERO DIRECTOR DEL ESTUDIO</div>	PROVINCIA	PROYECTO	<div>ESCALAS ORIGINAL DIN-A4</div> <div>1:1000</div> <div><div>0 5 10 20</div><div>Metros</div></div>	REF. CONSULTA - EXPEDIENTE	TÍTULO DEL ESTUDIO	Nº PLANO
			CORUÑA	DIBUJO				
			MUNICIPIO	MIÑO				